



**КОМИТЕТ ИМУЩЕСТВЕННЫХ ОТНОШЕНИЙ
АДМИНИСТРАЦИИ ПЕРМСКОГО МУНИЦИПАЛЬНОГО ОКРУГА**

РЕШЕНИЕ
о размещении объектов № 3292

Пермский край
Пермский округ

24.11.2023

Комитет имущественных отношений администрации Пермского муниципального округа разрешает Акционерному обществу «Газпром газораспределение Пермь» (ИНН 5902183841, ОГРН 1025900512670, почтовый адрес: 614000, г. Пермь, ул. Петропавловская, 43)

размещение объекта «Газопровод-ввод по адресу: Детства ул 16, Кондратово д» (газопровод давлением до 1.2 Мпа, для размещения которого не требуется разрешения на строительство)

на землях муниципальной собственности
на срок 1 год


Местоположение: Пермский край, Пермский м.о, д. Кондратово

Приложение: схема предполагаемых к использованию земель или части земельного участка.

Особые условия использования:

- 1) При размещении газопровода учесть параметры ширины проезда улично-дорожной сети, во избежание сужения полосы отвода дороги.
- 2) При условии получения разрешения на производство земляных работ.

Заместитель председателя комитета

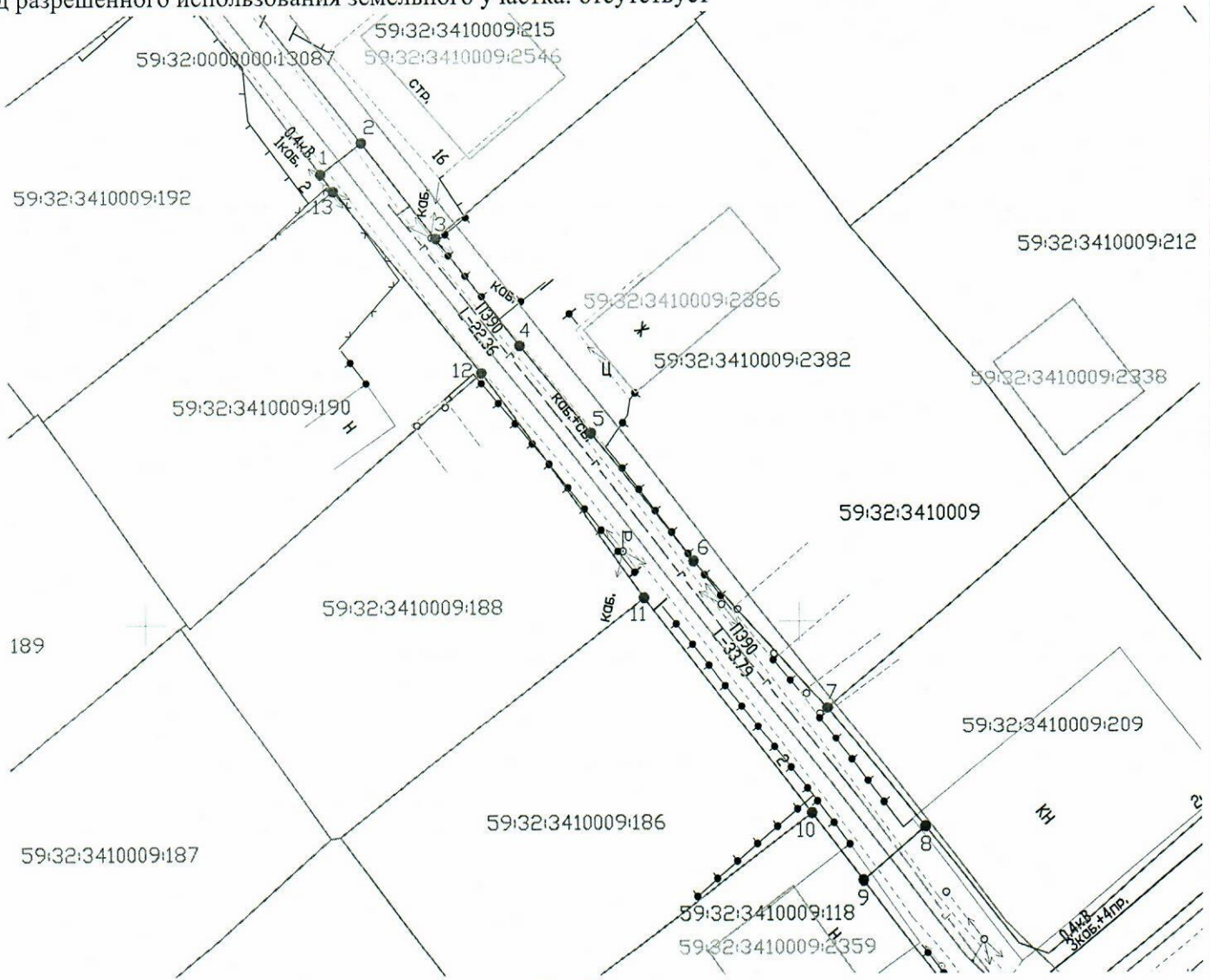

(подпись, печать)

М.В. Королева



Схема предполагаемых к использованию земель или части земельного участка

Объект: "Газопровод-ввод по адресу: Детства ул 16, Кондратово д"
 Местоположение: Пермский край, Пермский м.о, д.Кондратово
 Площадь земель или части земельного участка, кв.м.: 308
 Категория земель: земли сельскохозяйственного назначения
 Вид разрешенного использования земельного участка: отсутствует





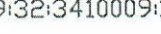



Масштаб 1:500

Описание границ смежных землепользователей:

- от т.1 до т.2, от т.8 до т.9 - земельный участок с кадастровым номером 59:32:0000000:13087
- от т.2 до т.3 - земельный участок с кадастровым номером 59:32:3410009:215
- от т.3 до т.7 - земельный участок с кадастровым номером 59:32:3410009:2382
- от т.7 до т.8 - земельный участок с кадастровым номером 59:32:3410009:209
- от т.9 до т.10 - земельный участок с кадастровым номером 59:32:3410009:118
- от т.10 до т.11 - земельный участок с кадастровым номером 59:32:3410009:186
- от т.11 до т.12 - земельный участок с кадастровым номером 59:32:3410009:188
- от т.12 до т.13 - земельный участок с кадастровым номером 59:32:3410009:190
- от т.13 до т.1 - земельный участок с кадастровым номером 59:32:3410009:192

Условные обозначения:

-  - граница предполагаемых к использованию земель или части земельного участка
-  - граница земельного участка ранее учтенного в ЕГРН
-  - граница кадастрового квартала
- 59:32:3410009 - кадастровый номер квартала
- 59:32:3410009:188 - кадастровый номер земельного участка в кадастровом квартале
-  - проектируемый газопровод-ввод (в подземном исполнении)
-  - существующий газопровод

Заявитель 
 (подпись, расшифровка подписи)
 МП
 (для юридических лиц и ИП)

Косачев О.В., по доверенности
 № 1853 от 28.12.2022
 Верно

Приложение к решению о размежевании объектов от 24.11.23 № 8292

№ точки границы	Каталог координат (МСК-59), м	
	X	Y
1	515533.72	2224013.60
2	515536.13	2224016.72
3	515528.75	2224022.32
4	515520.66	2224028.69
5	515513.96	2224034.12
6	515504.54	2224041.92
7	515493.48	2224052.11
8	515484.53	2224059.54
9	515480.59	2224054.79
10	515485.56	2224050.89
11	515501.84	2224038.12
12	515518.57	2224025.75
13	515532.41	2224014.55